


## RESOLUCION JEFATURAL N° 253 -2014-J/ONPE


Lima, 06 NOV. 2014

**VISTOS;** el Informe N° 000336-2014-GPP/ONPE y el Memorando N° 003844-2014-GPP/ONPE ambos de la Gerencia de Planeamiento y Presupuesto, el Informe N° 000120-2014-GOECOR/ONPE y el Memorando N° 002917-2014-GOECOR/ONPE, ambos de la Gerencia de Organización Electoral y Coordinación Regional; así como el Informe N° 000400-2014-GAJ/ONPE de la Gerencia de Asesoría Jurídica; y,


### CONSIDERANDO:




Que, mediante Decreto Supremo N° 009-2014-PCM, publicado en el Diario Oficial El Peruano, el día 24 de enero de 2014, se convocó a Elecciones Regionales de Presidentes, Vicepresidentes y Consejeros del Consejo Regional de los Gobiernos Regionales de los departamentos de toda la República y de la Provincia Constitucional del Callao, a llevarse a cabo el día 5 de octubre de 2014;




Que, en catorce (14) de las veinticinco (25) circunscripciones electorales donde se realizaron las Elecciones Regionales el día 5 de octubre pasado, no se alcanzó el treinta por ciento (30%) de los votos válidos, no superándose en consecuencia, el porcentaje mínimo establecido por el artículo 5° de la Ley de Elecciones Regionales, Ley N° 27683, modificada por la Ley N° 29470;




Que, por Decreto Supremo N° 066-2014-PCM, se ha convocado a la Segunda Elección en el proceso de Elecciones Regionales de Presidentes y Vicepresidentes en las circunscripciones de la República donde ninguna fórmula ha alcanzado el porcentaje mínimo del treinta por ciento (30%) de los votos válidos y a la Elección de Consejeros Regionales de las provincias de Condorcanqui, en el departamento de Amazonas, y de Purús, en el departamento de Ucayali, en el proceso de Elecciones Regionales 2014, para el día domingo 7 de diciembre de 2014;



Que, de conformidad con el artículo 24° de la Ley N° 26487, Ley Orgánica de la Oficina Nacional de Procesos Electorales – ONPE, las Oficinas Descentralizadas de Procesos Electorales – ODPE, son órganos temporales que se conforman para cada proceso electoral, de acuerdo a las circunscripciones electorales y tipo de distrito electoral que registrará en el proceso;




Que, de conformidad con el artículo 37° de la Ley Orgánica de Elecciones, Ley N° 26859, la ONPE tiene a su cargo la organización y ejecución de los procesos electorales y consultas populares, y ejerce sus atribuciones y funciones con sujeción a la Constitución y a su Ley Orgánica. Asimismo, en el artículo 39° de la misma norma se precisa que corresponde al Jefe de la ONPE, definir el número, la ubicación y la organización de las Oficinas Descentralizadas de Procesos Electorales, de acuerdo con las circunscripciones electorales que determina la ley;




Que, según el literal c) del artículo 5° de la Ley Orgánica de la ONPE, Ley N° 26487, es función de este organismo electoral planificar, preparar y ejecutar todas las acciones necesarias para el desarrollo de los procesos a su cargo; señalando en su artículo 27° que las Oficinas Descentralizadas de Procesos Electorales dirigen, coordinan, organizan y ejecutan las acciones necesarias para el desarrollo de los procesos electorales en sus respectivas jurisdicciones;

Que, mediante los documentos del visto la Gerencia de Planeamiento y Presupuesto propone la conformación de veintiséis (26) ODPE a fin de realizar la Segunda Elección para Presidente y Vicepresidente Regionales 2014 y para la Elección de Consejeros Regionales de las Provincias de Condorcanqui y Purús, considerando criterios de continuidad espacial, contigüidad, vecindad y accesibilidad, entre otros;


Que, teniendo en cuenta los fundamentos legales y propuesta planteada, resulta necesario aprobar la conformación de Oficinas Descentralizadas de Procesos Electorales que tendrán a cargo la organización y ejecución de los procesos electorales a realizarse el 7 de diciembre del presente año;




Que, en cumplimiento de lo dispuesto en el artículo 49° de la Ley N° 26859, Ley Orgánica de Elecciones, mediante Resoluciones Jefaturales N° 164, 169, 187, 193, 199, 211, 212, 214 y 226-2014-J/ONPE, se designó en los cargos de Jefe, Administrador, Gestor Administrativo y Coordinador de Local de Votación a diversos ciudadanos que desempeñaron funciones en las noventa y seis (96) Oficinas Descentralizadas de Procesos Electorales conformadas para el proceso del 5 de octubre de 2014;




Que, habiéndose convocado a la Segunda Elección para Presidentes y Vicepresidentes Regionales 2014 y para la Elección de Consejeros Regionales de las Provincias de Condorcanqui y Purús para el 7 de diciembre próximo, resulta necesario contar con parte del personal antes citado para la conformación de las veintiséis (26) ODPE; considerando sólo a aquellos que mostraron alta capacidad y buen desempeño en sus labores;




Que, el literal u) del artículo 11° del Reglamento de Organización y Funciones de la ONPE dispone que la Jefatura Nacional tiene como función delegar las facultades administrativas y/o legales que sean procedentes, conforme a las leyes y disposiciones vigentes;



Que, atendiendo a lo señalado en el Informe N° 000120-2014-GOECOR/ONPE de la Gerencia de Organización Electoral y Coordinación Regional, se dispone prever la continuidad de las ODPE en la que se llevará a cabo la Segunda Elección, y se estima pertinente ratificar a los Jefes de las ODPE, así como proponer la reubicación de otros, a fin de lograr una mayor eficiencia y eficacia en la consecución de los objetivos institucionales;



Que, mediante el Memorando N° 002917-2014-GOECOR/ONPE, la Gerencia de Organización Electoral y Coordinación Regional propone que, las provincias de Purús (Ucayali) y Condorcanqui (Amazonas), se incorporen a las Oficinas Descentralizadas de Procesos Electorales de Leoncio Prado y Moyobamba, respectivamente;



De conformidad con lo dispuesto en el artículo 72° de la Ley N° 27444, Ley del Procedimiento Administrativo General, los literales c) y g) del artículo 5° y del artículo 13° de la Ley Orgánica de la Oficina Nacional de Procesos Electorales, Ley N° 26487; así como, en los literales d), f), s) y u) del artículo 11° del Reglamento de Organización y Funciones de la ONPE, aprobado y modificado mediante Resolución Jefatural N° 063 y N° 216-2014-J/ONPE, respectivamente; y,

Con el visado de la Secretaría General, de la Gerencia de Planeamiento y Presupuesto, de la Gerencia de Organización Electoral y Coordinación Regional y de la Gerencia de Asesoría Jurídica;

**SE RESUELVE:**

**Artículo Primero.-** Aprobar la conformación de veintiséis (26) Oficinas Descentralizadas de Procesos Electorales - ODPE para la organización y ejecución de la Segunda Elección en el proceso de Elecciones Regionales de Presidentes y Vicepresidentes en las circunscripciones de la República donde ninguna fórmula ha alcanzado el treinta por ciento (30%) de los votos válidos de acuerdo a los cómputos oficiales del proceso de Elecciones Regionales llevado a cabo el pasado domingo 05 de octubre de 2014 y Elección de consejeros Regionales de las provincias de Condorcanqui, en el departamento de Amazonas, y de Purús, en el departamento de Ucayali, en mismo proceso citado, cuya relación en Anexo forma parte de la presente resolución.

**Artículo Segundo.-** Delegar al titular de la Gerencia de Organización Electoral y Coordinación Regional, la facultad de adoptar las acciones necesarias de ratificación, reasignación y/o reubicación del personal designado como Jefe, Administrador, Gestor Administrativo y Coordinador de Local de Votación para las ERM 2014, a fin de asegurar el adecuado funcionamiento de las Oficinas Descentralizadas de Procesos Electorales que se conformarán para la Segunda Elección para Presidente y Vicepresidente Regional y para la Elección de Consejeros Regionales de las Provincias de Condorcanqui y Purús 2014.

**Artículo Tercero.-** Poner en conocimiento del Jurado Nacional de Elecciones y del Registro Nacional de Identificación y Estado Civil, el contenido de la presente resolución.


**Artículo Cuarto.-** Disponer la publicación de la presente resolución en el portal institucional, [www.onpe.gob.pe](http://www.onpe.gob.pe), dentro del plazo de tres (3) días de su emisión.

**Regístrese y comuníquese.**

  
Dr. MARIANO CUCHO ESPINOZA  
Jefe  
Oficina Nacional de Procesos Electorales


CONFORMACION DE 26 ODPE EN 14 REGIONES

Nº	ODPE	SEDE	DEPARTAMENTO	PROVINCIA	UBIGEO	DISTRITO	
1	ABANCAY	ABANCAY	APURIMAC	ABANCAY	030101	ABANCAY	
					030102	CIRCA	
					030103	CURAHUASI	
					030104	CHACOCHE	
					030105	HUANIPACA	
					030106	LAMBRAMA	
					030107	PICHIRHUA	
					030108	SAN PEDRO DE CACHORA	
					030109	TAMBURCO	
					AYMARAES	030201	CHALHUANCA
						030202	CAPAYA
						030203	CARAYBAMBA
						030204	COLCABAMBA
						030205	COTARUSE
						030206	CHAPIMARCA
						030207	HUAYLLO
						030208	LUGRE
						030209	POCOHUANCA
				030210		SAÑAYCA	
				030211		SORAYA	
				030212		TAPAIRIHUA	
				030213		TINTAY	
				030214		TORAYA	
				030215		YANACA	
				030216		SAN JUAN DE CHACÑA	
				030217		JUSTO APU SAHUARAURA	
				ANTABAMBA		030401	ANTABAMBA
					030402	EL ORO	
					030403	HUAQUIRCA	
					030404	JUAN ESPINOZA MEDRANO	
					030405	OROPESA	
					030406	PACHACONAS	
					030407	SABAINO	
				COTABAMBAS	030501	TAMBOBAMBA	
					030502	GOYLLURQUI	
					030503	COTABAMBAS	
					030504	HAQUIRA	
					030505	MARA	
					030506	CHALLHUAHUACHO	
				GRAU	030601	CHUQUIBAMBILLA	
					030602	CURPAHUASI	
					030603	HUAYLLATI	
					030604	MAMARA	
					030605	MARISCAL GAMARRA	
					030606	MICAELA BASTIDAS	
					030607	PROGRESO	
					030608	PATAYPAMPA	



CONFORMACION DE 26 ODPE EN 14 REGIONES

Nº	ODPE	SEDE	DEPARTAMENTO	PROVINCIA	UBIGEO	DISTRITO
2	ANDAHUAYLAS	ANDAHUAYLAS	APURIMAC	ANDAHUAYLAS	030609	SAN ANTONIO
					030610	TURPAY
					030611	VILCABAMBA
					030612	VIRUNDO
					030613	SANTA ROSA
					030614	CURASCO
					030301	ANDAHUAYLAS
					030302	ANDARAPA
					030303	CHIARA
					030304	HUANCARAMA
					030305	HUANCARAY
					030306	KISHUARA
					030307	PACOBAMBA
					030308	PAMPACHIRI
030309	SAN ANTONIO DE CACHI					
030310	SAN JERONIMO					
030311	TALavera					
030312	TURPO					
030313	PACUCHA					
030314	POMACOCCHA					
030315	SANTA MARIA DE CHICMO					
030316	TUMAY HUARACA					
030317	HUAYANA					
030318	SAN MIGUEL DE CHACCRAMPA					
030319	KAQUIABAMBA					
2	ANDAHUAYLAS	ANDAHUAYLAS	APURIMAC	CHINCHEROS	030701	CHINCHEROS
					030702	ONGOY
					030703	COBAMBA
					030704	COCHARCAS
					030705	ANCO-HUALLO
					030706	HUACCANA
					030707	URANMARCA
					030708	RANRACANCHA
					2	ANDAHUAYLAS
040102	CAYMA					
040103	CERRO COLORADO					
040104	CHARACATO					
040105	CHIGUATA					
040106	LA JOYA					
040107	MIRAFLORES					
040108	MOLLEBAYA					
040109	PAUCARPATA					
040110	POCSI					
040111	POLOBAYA					
040112	QUEQUERA					
040113	SABANDIA					
040114	SACHACA					




CONFORMACION DE 26 ODPE EN 14 REGIONES

N°	ODPE	SEDE	DEPARTAMENTO	PROVINCIA	UBIGEO	DISTRITO	
3	AREQUIPA	AREQUIPA	AREQUIPA	AREQUIPA	040115	SAN JUAN DE SIGUAS	
					040116	SAN JUAN DE TARUCANI	
					040117	SANTA ISABEL DE SIGUAS	
					040118	SANTA RITA DE SIHUAS	
					040119	SOCABAYA	
					040120	TIABAYA	
					040121	UCHUMAYO	
					040122	VITOR	
					040123	YANAHUARA	
					040124	YARABAMBA	
					040125	YURA	
					040126	MARIANO MELGAR	
					040127	JACOBO HUNTER	
					040128	ALTO SELVA ALEGRE	
					040129	JOSE LUIS BUSTAMANTE Y RIVERO	
					CAYLLOMA	040201	CHIVAY
						040202	ACHOMA
						040203	CABANA CONDE
						040204	CAYLLOMA
				040205		CALLALLI	
				040206		COPORAQUE	
				040207		HUAMBO	
				040208		HUANCA	
				040209		ICHUPAMPA	
				040210		LARI	
				040211		LLUTA	
				040212		MACA	
				040213		MADRIGAL	
				040214		SAN ANTONIO DE CHUCA	
				ISLAY	040215	SIBAYO	
					040216	TAPAY	
					040217	TISCO	
					040218	TUTI	
040219	YANQUE						
040220	MAJES						
2002	040701	MOLLENDO					
	040702	COCACHACRA					
	040703	DEAN VALDIVIA					
	040704	ISLAY					
	040705	MEJIA					
	040706	PUNTA DE BOMBON					
200201	AZANGARO						
200202	ACHAYA						
200203	ARAPA						
200204	ASILLO						
200205	GAMINACA						
200206	CHUPA						




CONFORMACION DE 26 ODPE EN 14 REGIONES

N°	ODPE	SEDE	DEPARTAMENTO	PROVINCIA	UBIGEO	DISTRITO	
4	AZANGARO	AZANGARO	PUNO	AZANGARO	200207	JOSE DOMINGO CHOQUEHUANCA	
					200208	MUÑANI	
					200210	POTONI	
					200212	SAMAN	
					200213	SAN ANTON	
					200214	SAN JOSE	
					200215	SAN JUAN DE SALINAS	
					200216	SANTIAGO DE PUPUJA	
					200217	TIRAPATA	
				CARABAYA	200301	MACUSANI	
					200302	AJOYANI	
					200303	AYAPATA	
					200304	GOASA	
					200305	CORANI	
					200306	CRUCERO	
					200307	ITUATA	
					200308	OLLACHEA	
					200309	SAN GABAN	
					200310	USICAYOS	
				SANDIA	200801	SANDIA	
					200803	CUYOCUYO	
					200804	LIMBANI	
					200805	PHARA	
					200806	PATAMBUCO	
					200807	QUIACA	
					200808	SAN JUAN DEL ORO	
					200810	YANAHUAYA	
					200811	ALTO INAMBARI	
					200812	SAN PEDRO DE PUTINA PUNCO	
					SAN ANTONIO DE PUTINA	201101	PUTINA
						201102	PEDRO VILCA APAZA
201103	QUILCAPUNCU						
201104	ANANEA						
201105	SINA						
CAMANA	040301	CAMANA					
	040302	JOSE MARIA QUIMPER					
	040303	MARIANO NICOLAS VALCARCEL					
	040304	MARISCAL CACERES					
	040305	NICOLAS DE PIERCLA					
	040306	OCOÑA					
	040307	QUILCA					
	040308	SAMUEL PASTOR					
	040401	CARAVELI					
	040402	ACARI					
	040403	ATICO					
	040404	ATQUIPA					
	040405	BELLA UNION					



CONFORMACION DE 26 ODPE EN 14 REGIONES

N°	ODPE	SEDE	DEPARTAMENTO	PROVINCIA	UBIGEO	DISTRITO	
5	CAMANA	CAMANA	AREQUIPA	CARAVELI	040406	CAHUACHO	
					040407	CHALA	
					040408	CHAPARRA	
					040409	HUANUHUANU	
					040410	JAQUI	
					040411	LOMAS	
					040412	QUICACHA	
					040413	YAUCA	
					CASTILLA	040501	APLAO
						040502	ANDAGUA
						040503	AYO
						040504	CHACHAS
						040505	CHILCAYMARCA
						040506	CHOCO
				040507		HUANCARQUI	
				040508		MACHAGUAY	
				040509		ORCOPAMPA	
				040510		PAMPACOLCA	
				CONDESUYOS	040511	TIPAN	
					040512	URACA	
					040513	UÑON	
					040514	VIRACO	
					040601	CHUQUIBAMBA	
					040602	ANDARAY	
					040603	CAYARANI	
					040604	CHICHAS	
				LA UNION	040605	IRAY	
					040606	SALAMANCA	
					040607	YANAQUIHUA	
					040608	RIO GRANDE	
					040801	COTAHUASI	
					040802	ALCA	
					040803	CHARCANA	
					040804	HUAYNACOTAS	
040805	PAMPAMARCA						
040806	PUYCA						
040807	QUECHUALLA						
040808	SAYLA						
040809	TAURIA						
040810	TOMEPAMPA						
040811	TORO						
ACOMAYO	070201	ACOMAYO					
	070202	ACOPIA					
	070203	ACOS					
	070204	POMACANCHI					
	070205	RONDOCAN					
	070206	SANGARARA					







CONFORMACION DE 26 ODPE EN 14 REGIONES

Nº	ODPE	SEDE	DEPARTAMENTO	PROVINCIA	UBIGEO	DISTRITO
6	CANCHIS	SICUANI	CUSCO	CANAS	070207	MOSOC LLACTA
					070501	YANAQCA
					070502	CHECCA
					070503	KUNTURKANKI
					070504	LANGUI
					070505	LAYO
					070506	PAMPAMARCA
					070507	QUEHUE
				CANCHIS	070601	SICUANI
					070602	COMBAPATA
					070603	CHECACUPE
					070604	MARANGANI
					070605	PITUMARCA
					070606	SAN PABLO
					070607	SAN PEDRO
					070608	TINTA
				CHUMBIVILCAS	070701	SANTO TOMAS
					070702	CAPACMARCA
					070703	COLQUEMARCA
					070704	CHAMACA
					070705	LIVITACA
					070706	LLUSCO
					070707	QUIÑOTA
					070708	VELILLE
				ESPINAR	070801	ESPINAR
					070802	CONDOROMA
					070803	COPORAQUE
					070804	OCORURO
					070805	PALLPATA
					070806	PICHIGUA
					070807	SUYCKUTAMBO
					070808	ALTO PICHIGUA
CAÑETE	140401	SAN VICENTE DE CAÑETE				
	140402	CALANGO				
	140403	CERRO AZUL				
	140404	COAYLLO				
	140405	CHILCA				
	140406	IMPERIAL				
	140407	LUNAHUANA				
	140408	MALA				
	140409	NUEVO IMPERIAL				
	140410	PACARAN				
	140411	QUILMANA				
	140412	SAN ANTONIO				
	140413	SAN LUIS				
	140414	SANTA CRUZ DE FLORES				





CONFORMACION DE 26 ODPE EN 14 REGIONES

N°	ODPE	SEDE	DEPARTAMENTO	PROVINCIA	UBIGEO	DISTRITO
7	CAÑETE	SAN VICENTE DE CAÑETE	LIMA	YAUYOS	140415	ZUÑIGA
					140416	ASIA
					140701	YAUYOS
					140702	ALIS
					140703	AYAUCA
					140704	AYAVIRI
					140705	AZANGARO
					140706	CACRA
					140707	CARANIA
					140708	COCHAS
					140709	COLONIA
					140710	CHOCOS
					140711	HUAMPARA
					140712	HUANCAYA
					140713	HUANGASCAR
					140714	HUANTAN
					140715	HUAÑEC
					140716	LARAOS
					140717	LINCHA
					140718	MIRAFLORES
					140719	OMAS
					140720	QUINCHES
					140721	QUINOCAY
					140722	SAN JOAQUIN
					140723	SAN PEDRO DE PILAS
					140724	TANTA
					140725	TAURIPAMPA
					140726	TUPE
					140727	TOMAS
					140728	VIÑAC
					140729	VITIS
					140730	HONGOS
					140731	MADEAN
140732	PUTINZA					
140733	CATAHUASI					
				JUNIN	110401	JUNIN
					110402	CARHUAMAYO
					110403	ONDORES
					110404	ULCUMAYO
				TARMA	110501	TARMA
					110502	ACOBAMBA
					110503	HUARICOLCA
					110504	HUASAHUASI
					110505	LA UNION
					110506	PALCA
					110507	PALCAMAYO
					110508	SAN PEDRO DE CAJAS





CONFORMACION DE 28 ODPE EN 14 REGIONES

N°	ODPE	SEDE	DEPARTAMENTO	PROVINCIA	UBIGEO	DISTRITO
8	CHANCHAMAYO	LA MERCED	JUNIN	YAULI	110509	TAPO
					110601	LA OROYA
					110602	CHACAPALPA
					110603	HUAY HUAY
					110604	MARCAPOMACocha
					110605	MOROCOCHA
					110606	PACCHA
					110607	SANTA BARBARA DE CARHUACAYAN
					110608	SUITUCANCHA
					110609	YAULI
				110610	SANTA ROSA DE SACCO	
				SATIPO	110701	SATIPO
					110702	COVIRIALI
					110703	LLAYLLA
					110704	MAZAMARI
					110705	PAMPA HERMOSA
					110706	PANGOA
					110707	RIO NEGRO
					110708	RIO TAMBO
				CHANCHAMAYO	110801	CHANCHAMAYO
					110802	SAN RAMON
					110803	VITOC
					110804	SAN LUIS DE SHUARO
					110805	PICHANAQUI
					110806	PERENE
				CUSCO	CUSCO	070101
070102	CCORCA					
070103	POROY					
070104	SAN JERONIMO					
070105	SAN SEBASTIAN					
070106	SANTIAGO					
070107	SAYLLA					
070108	WANCHAQ					
ANTA	070301	ANTA				
	070302	CHINCHAYFUJIO				
	070303	HUAROCONDO				
	070304	LIMATAMBO				
	070305	MOLLEPATA				
	070306	PUCYURA				
	070307	ZURITE				
	070308	CACHIMAYO				
	070309	ANCAHUASI				
	PARURO	071001	PARURO			
071002		ACCHA				
071003		CCAPI				
071004		COLCHA				
071005		HUANOQUITE				




CONFORMACION DE 26 ODPE EN 14 REGIONES

N°	ODPE	SEDE	DEPARTAMENTO	PROVINCIA	UBIGEO	DISTRITO
					071006	OMACHA
					071007	YURISQUE
					071008	PACCARITAMBO
					071009	PILLPINTO
				PAUCARTAMBO	071101	PAUCARTAMBO
					071102	CAICAY
					071103	COLQUEPATA
					071104	CHALLABAMBA
					071105	KOSÑIPATA
					071106	HUANCARANI
				QUISPICANCHI	071201	URCOS
					071202	ANDAHUAYLILLAS
					071203	CAMANTI
					071204	CCARHUAYO
					071205	CCATCA
					071206	CUSIPATA
					071207	HUARO
					071208	LUCRE
					071209	MARCAPATA
					071210	OCONGATE
					071211	OROPESA
					071212	QUIQUIJANA
				HUANCAYO	110101	HUANCAYO
					110103	CARHUACALLANGA
					110104	COLCA
					110105	CULLHUAS
					110106	CHACAPAMPA
					110107	CHICCHE
					110108	CHILCA
					110109	CHONGOS ALTO
					110112	CHUPURO
					110113	EL TAMBO
					110114	HUACRAPUQUIO
					110116	HUALHUAS
					110118	HUANCAN
					110119	HUASICANCHA
					110120	HUAYUCACHI
					110121	INGENIO
					110122	PARIAHUANCA
					110123	PILCOMAYO
					110124	PUCARA
					110125	QUICHUAY
					110126	QUILCAS
					110127	SAN AGUSTIN
					110128	SAN JERONIMO DE TUNAN
					110131	SANTO DOMINGO DE ACOBAMBA
					110132	SAÑO





CONFORMACION DE 26 ODPE EN 14 REGIONES

N°	ODPE	SEDE	DEPARTAMENTO	PROVINCIA	UBIGEO	DISTRITO
10	HUANCAYO	HUANCAYO	JUNIN	CONCEPCION	110133	SAPALLANGA
					110134	SICAYA
					110136	VIQUES
					110201	CONCEPCION
					110202	ACO
					110203	ANDAMARCA
					110204	COMAS
					110205	COCHAS
					110206	CHAMBARA
					110207	HEROINAS TOLEDO
					110208	MANZANARES
					110209	MARISCAL CASTILLA
					110210	MATAHUASI
					110211	MITO
					110212	NUEVE DE JULIO
				110213	ORCOTUNA	
				110214	SANTA ROSA DE OCOPA	
				110215	SAN JOSE DE QUERO	
				JAUJA	110301	JALJA
					110302	ACOLLA
					110303	APATA
					110304	ATAURA
					110305	CANCHAYLLO
					110306	EL MANTARO
					110307	HUAMALI
					110308	HUARIPAMPA
					110309	HUERTAS
					110310	JANJAILLO
					110311	JULCAN
					110312	LEONOR ORDOÑEZ
					110313	LLOCLLAPAMPA
					110314	MARCO
110315	MASMA					
110316	MOLINOS					
110317	MONOBAMBA					
110318	MUQUI					
110319	MUQUIYAUYO					
110320	PACA					
110321	PACCHA					
110322	PANCAN					
110323	PARCO					
110324	POMACANCHA					
110325	RICRAN					
110326	SAN LORENZO					
110327	SAN PEDRO DE CHUNAN					
110328	SINCOS					
110329	TUNAN MARCA					



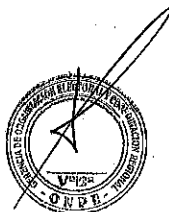
CONFORMACION DE 26 ODPE EN 14 REGIONES

N°	ODPE	SEDE	DEPARTAMENTO	PROVINCIA	UBIGEO	DISTRITO	
					110330	YAULI	
					110331	CURICACA	
					110332	MASMA CHICCHE	
					110333	SAUSA	
					110334	YAUYS	
				CHUPACA	110901	CHUPACA	
					110902	AHUAC	
					110903	CHONGOS BAJO	
					110904	HUACHAC	
					110905	HUAMANCACA CHICO	
					110906	SAN JUAN DE YSCOS	
					110907	SAN JUAN DE JARPA	
					110908	TRES DE DICIEMBRE	
					110909	YANACANCHA	
					HUANUCO	090101	HUANUCO
						090102	CHINCHAO
						090103	CHURUBAMBA
						090104	MARGOS
						090105	QUISQUI
090106	SAN FCO DE CAYRAN						
090107	SAN PEDRO DE CHAULAN						
090108	SANTA MARIA DEL VALLE						
090109	YARUMAYO						
090110	AMARILIS						
090111	PILLCO MARCA						
AMBO	090201	AMBO					
	090202	CAYNA					
	090203	COLPAS					
	090204	CONCHAMARCA					
	090205	HUACAR					
	090206	SAN FRANCISCO					
	090207	SAN RAFAEL					
	090208	TOMAY KICHWA					
DOS DE MAYO	090301	LA UNION					
	090307	CHUQUIS					
	090312	MARIAS					
	090314	PACHAS					
	090316	QUIMILLA					
	090317	RIPAN					
	090321	SHUNQUI					
	090322	SILLAPATA					
	090323	YANAS					
	090401	LLATA					
	090402	ARANCAY					
	090403	CHAVIN DE PARIARCA					
	090404	JACAS GRANDE					
11	HUANUCO	HUANUCO	HUANUCO				




CONFORMACION DE 26 ODPE EN 14 REGIONES

N°	ODPE	SEDE	DEPARTAMENTO	PROVINCIA	UBIGEO	DISTRITO
				HUAMALIES	090405	JIRCAN
					090406	MIRAFLORES
					090407	MONZON
					090408	PUNCHAO
					090409	PUÑOS
					090410	SINGA
					090411	TANTAMAYO
				PACHITEA	090701	PANAO
					090702	CHAGLLA
					090704	MOLINOS
					090706	UMARI
				HUACAYBAMBA	090901	HUACAYBAMBA
					090902	PINRA
					090903	CANCHABAMBA
					090904	COCHABAMBA
				LAURICOCHA	091001	JESUS
					091002	BAÑOS
					091003	SAN FRANCISCO DE ASIS
					091004	QUEROPALCA
					091005	SAN MIGUEL DE CAURI
					091006	RONDOS
					091007	JIVIA
				YAROWILCA	091101	CHAVINILLO
					091102	APARICIO POMARES
					091103	CAHUAC
					091104	CHACABAMBA
					091105	JACAS CHICO
					091106	OBAS
					091107	PAMPAMARCA
					091108	CHORAS
				HUARAZ	020101	HUARAZ
					020102	INDEPENDENCIA
					020103	COCHABAMBA
					020104	COLCABAMBA
					020105	HUANCHAY
					020106	JANGAS
					020107	LA LIBERTAD
					020108	OLLEROS
					020109	PAMPAS GRANDE
					020110	PARIACOTO
					020111	PIRA
					020112	TARICA
				AJAJA	020201	AJAJA
					020203	CORIS
					020205	HUACLLAN
					020206	LA MERCED
					020208	SUCCHA



CONFORMACION DE 26 ODPE EN 14 REGIONES

N°	ODPE	SEDE	DEPARTAMENTO	PROVINCIA	UBIGEO	DISTRITO
12	HUARAZ	HUARAZ	ANCASH	BOLOGNESI	020301	CHIQUIAN
					020302	ABELARDO PARDO LEZAMETA
					020304	AQUIA
					020305	CAJACAY
					020310	HUAYLLACAYAN
					020311	HUASTA
					020313	MANGAS
					020315	PACLLON
					020317	SAN MIGUEL DE CORPANQUI
					020320	TICLLOS
					020321	ANTONIO RAYMONDI
					020322	CANIS
					020323	COLQUIOC
					020324	LA PRIMAVERA
					020325	HUALLANCA
				CARHUAZ	020401	CARHUAZ
					020402	ACOPAMPA
					020403	AMASHCA
					020404	ANTA
					020405	ATAQUERO
					020406	MARCARA
					020407	PARIAHUANCA
					020408	SAN MIGUEL DE ACO
					020409	SHILLA
					020410	TINCO
				020411	YUNGAR	
				CORONGO	020601	CORONGO
					020602	ACO
					020603	BAMBAS
					020604	CUSCA
					020605	LA PAMPA
					020606	YANAC
					020607	YUPAN
				HUAYLAS	020701	CARAZ
					020702	HUALLANCA
					020703	HUATA
					020704	HUAYLAS
					020705	MATO
					020706	PAMPAROMAS
					020707	PUEBLO LIBRE
					020708	SANTA CRUZ
					020709	YURACMARCA
					020710	SANTO TORIBIO
					021201	RECUAY
021202	COTAPARACO					
021203	HUAYLLAPAMPA					
021204	MARCA					







CONFORMACION DE 26 ODPE EN 14 REGIONES

N°	ODPE	SEDE	DEPARTAMENTO	PROVINCIA	UBIGEO	DISTRITO
				RECUAY	021205	PAMPAS CHICO
					021206	PARARIN
					021207	TAPACOCHA
					021208	TICAPAMPA
					021209	LLACLIN
					021210	CATAC
					021501	YUNGAY
					021502	CASCAPARA
					021503	MANCOS
					021504	MATACOTO
				021505	QUILLO	
				021506	RANRAHIRCA	
				021507	SHUPLUY	
				021508	YANAMA	
				OCROS	022001	ACAS
					022002	CAJAMARQUILLA
					022003	CARHUAPAMPA
					022004	COCHAS
					022005	CONGAS
					022006	LLIPA
					022007	OCROS
					022008	SAN CRISTOBAL DE RAJAN
					022009	SAN PEDRO
					022010	SANTIAGO DE CHILCAS
				HUARI	020801	HUARI
					020802	CAJAY
					020803	CHAVIN DE HUANTAR
					020804	HUACACHI
					020805	HUACHIS
					020806	HUACCHIS
					020807	HUANTAR
					020808	MASIN
					020809	PAUCAS
					020810	PONTO
					020811	RAHUAPAMPA
					020812	RAPAYAN
					020813	SAN MARCOS
					020814	SAN PEDRO DE CHANA
					020815	UCO
				020816	ANRA	
				MARISCAL LUZURIAGA	020901	PISCOBAMBA
					020902	CASCA
					020903	LUCMA
					020904	FIDEL OLIVAS ESCUDERO
					020905	LLAMA
					020906	LLUMPA
					020907	MUSGA






CONFORMACION DE 26 ODPE EN 14 REGIONES

N°	ODPE	SEDE	DEPARTAMENTO	PROVINCIA	UBIGEO	DISTRITO
13	HUARI	HUARI	ANCASH	POMABAMBA	020908	ELEAZAR GUZMAN BARRON
					021101	POMABAMBA
					021102	HUAYLLAN
					021103	PAROBAMBA
				SIHUAS	021104	QUINUABAMBA
					021401	SIHUAS
					021402	ALFONSO UGARTE
					021403	CHINGALPO
					021404	HUAYLLABAMBA
					021405	QUICHES
					021406	SICSIBAMBA
					021407	ACOBAMBA
					021408	CASHAPAMPA
					021409	RAGASH
				ANTONIO RAIMONDI	021410	SAN JUAN
					021601	LLAMELLIN
					021602	ACZO
					021603	CHACCHO
					021604	CHINGAS
					021605	MIRGAS
				CARLOS FERMIN FITZCARRALD	021606	SAN JUAN DE RONTOY
					021701	SAN LUIS
					021702	YAUYA
				ASUNCION	021703	SAN NICOLAS
					021801	CHACAS
14	HUAROCHIRI	RICARDO PALMA	LIMA	HUAROCHIRI	140601	MATUCANA
					140602	ANTIOQUIA
					140603	CALLAHUANCA
					140604	CARAMPOMA
					140605	SAN PEDRO DE CASTA
					140606	CUENCA
					140607	CHICLA
					140608	HUANZA
					140609	HUARACHIRI
					140610	LAHUAYTAMBO
					140611	LANGA
					140612	MARIATANA
					140613	RICARDO PALMA
					140614	SAN ANDRES DE TUPICOCHA
					140615	SAN ANTONIO
					140616	SAN BARTOLOME
					140617	SAN DAMIAN
					140618	SANGALLAYA
					140619	SAN JUAN DE TANTARANCHE
					140620	SAN LORENZO DE QUINTI
140621	SAN MATEO					





CONFORMACION DE 26 ODPE EN 14 REGIONES

Nº	ODPE	SEDE	DEPARTAMENTO	PROVINCIA	UBIGEO	DISTRITO					
					140622	SAN MATEO DE OTAO					
					140623	SAN PEDRO DE HUANGAYRE					
					140624	SANTA CRUZ DE COCACHACRA					
					140625	SANTA EULALIA					
					140626	SANTIAGO DE ANCHUCAYA					
					140627	SANTIAGO DE TUNA					
					140628	SANTO DOMINGO DE LOS OLLEROS					
					140629	SURCO					
					140630	HUACHUPAMPA					
					140631	LARAOS					
					140632	SAN JUAN DE IRIS					
									CAJATAMBO	140201	CAJATAMBO
										140205	COPA
140206	GORGOR										
140207	HUANCAPON										
140208	MANAS										
CANTA	140301	CANTA									
	140302	ARAHUAY									
	140303	HUAMANTANGA									
	140304	HUAROS									
	140305	LACHAQUI									
	140306	SAN BUENAVENTURA									
	140307	SANTA ROSA DE QUIVES									
HUAURA	HUACHO	LIMA		HUAURA	140501	HUACHO					
					140502	AMBAR					
					140504	CALETA DE CARQUIN					
					140505	CHECRAS					
					140506	HUALMAY					
					140507	HUAURA					
					140508	LEONCIO PRADO					
					140509	PACCHO					
					140511	SANTA LEONOR					
					140512	SANTA MARIA					
					140513	SAYAN					
					140516	VEGUETA					
					HUARAL	140801	HUARAL				
140802	ATAVILLOS ALTO										
140803	ATAVILLOS BAJO										
140804	AUCALLAMA										
140805	CHANCAY										
140806	IHUARI										
140807	LAMPIAN										
140808	PACARAOS										
140809	SAN MIGUEL DE ACOS										
140810	VEINTISIETE DE NOVIEMBRE										
140811	SANTA CRUZ DE ANDAMARCA										
140812	SUMBILCA										




CONFORMACION DE 26 ODPE EN 14 REGIONES

Nº	ODPE	SEDE	DEPARTAMENTO	PROVINCIA	UBIGEO	DISTRITO				
				BARRANCA	140901	BARRANCA				
					140902	PARAMONGA				
					140903	PATIVILCA				
					140904	SUPE				
					140905	SUPE PUERTO				
				OYON	141001	OYON				
					141002	NAVAN				
					141003	CAUJUL				
					141004	ANDAJES				
					141005	PACHANGARA				
					141006	COCHAMARCA				
				16	ICA	ICA	ICA	ICA	100101	ICA
									100102	LA TINGUIÑA
									100103	LOS AQUIJES
100104	PARCONA									
100105	PUEBLO NUEVO									
100106	SALAS									
100107	SAN JOSE DE LOS MOLINOS									
100108	SAN JUAN BAUTISTA									
100109	SANTIAGO									
100110	SUBTANJALLA									
100111	YAUCA DEL ROSARIO									
100112	TATE									
100113	PACHACUTEC									
100114	OCUCAJE									
CHINCHA	100201	CHINCHA ALTA								
	100202	CHAVIN								
	100203	CHINCHA BAJA								
	100204	EL CARMEN								
	100205	GROCIO PRADO								
	100206	SAN PEDRO DE HUACARPANA								
	100207	SUNAMPE								
NAZCA	100208	TAMBO DE MORA								
	100209	ALTO LARAN								
	100210	PUEBLO NUEVO								
	100211	SAN JUAN DE YANAC								
	PISCO	100301	NAZCA							
100302		CHANGUILLO								
100303		EL INGENIO								
100304		MARCONA								
100305		VISTA ALEGRE								
100401		PISCO								
100402	HUANCANO									
100403	HUMAY									
100404	INDEPENDENCIA									
100405	PARACAS									
100406	SAN ANDRES									



CONFORMACION DE 28 ODPE EN 14 REGIONES

N°	ODPE	SEDE	DEPARTAMENTO	PROVINCIA	UBIGEO	DISTRITO
				PALPA	100407	SAN CLEMENTE
					100408	TUPAC AMARU INCA
					100501	PALPA
					100502	LLIPATA
					100503	RIO GRANDE
					100504	SANTA CRUZ
					100505	TIBILLO
17	LEONCIO PRADO	TINGO MARIA	HUANUCO	MARAÑON	090501	HUACRACHUCO
					090502	CHOLON
					090505	SAN BUENAVENTURA
				LEONCIO PRADO	090601	RUPA RUPA
					090602	DANIEL ALOMIAS ROBLES
					090603	HERMILIO VALDIZAN
					090604	LUYANDO
					090605	MARIANO DAMASO BERAUN
					090606	JOSE CRESPO Y CASTILLO
				PUERTO INCA	090801	HONORIA
					090802	PUERTO INCA
					090803	CODO DEL POZUZO
					090804	TOURNAVISTA
					090805	YUYAPICHIS
						UCAYALI
				MOYOBAMBA	210101	MOYOBAMBA
					210102	CALZADA
					210103	HABANA
					210104	JEPELACIO
					210105	SORITOR
					210106	YANTALO
				HUALLAGA	210201	SAPOSOA
					210202	PISCOYACU
					210203	SACANCHE
					210204	TINGO DE SAPOSOA
					210205	ALTO SAPOSOA
					210206	EL ESLABON
				LAMAS	210301	LAMAS
					210303	BARRANQUITA
					210304	CAYNARACHI
					210305	CUÑUMBUQUI
					210306	PINTO RECODO
					210307	RUMISAPA
					210311	SHANAO
					210313	TABALOSOS
					210314	ZAPATERO
					210315	ALONSO DE ALVARADO
210316	SAN ROQUE DE CUMBAZA					
					210401	JUANJUI
					210402	CAMPANILLA




CONFORMACION DE 26 ODPE EN 14 REGIONES

N°	ODPE	SEDE	DEPARTAMENTO	PROVINCIA	UBIGEO	DISTRITO
18	MOYOBAMBA	MOYOBAMBA	SAN MARTIN	MARISCAL CACERES	210403	HUICUNGO
					210404	PACHIZA
					210405	PAJARILLO
					210501	RIOJA
					210502	POSIC
					210503	YORONGOS
					210504	YURACYACU
					210505	NUEVA CAJAMARCA
					210506	ELIAS SOPLIN VARGAS
					210507	SAN FERNANDO
					210508	PARDO MIGUEL
					210509	AWAJUN
					210601	TARAPOTO
					210602	ALBERTO LEVEAU
					210604	CACATACHI
					210606	CHAZUTA
					210607	CHIPURANA
					210608	EL PORVENIR
					210609	HUMBAYOC
					210610	JUAN GUERRA
					210611	MORALES
					210612	PAPA-PLAYA
					210616	SAN ANTONIO
					210619	SAUCE
					210620	SHAPAJA
					210621	LA BANDA DE SHILCAYO
					210701	BELLAVISTA
					210702	SAN RAFAEL
					210703	SAN PABLO
					210704	ALTO BIAVO
	210706	HUALLAGA				
	210706	BAJO BIAVO				
	210801	TOCACHE				
	210802	NUEVO PROGRESO				
	210803	POLVORA				
	210804	SHUNTE				
	210805	UCHIZA				
	210901	PICOTA				
	210902	BUENOS AIRES				
	210903	CASPIZAPA				
	210904	PILLUANA				
	210905	PUCACACA				
	210906	SAN CRISTOBAL				
	210907	SAN HILARION				
	210908	TINGO DE PONASA				
	210909	TRES UNIDOS				
	210910	SHAMBOYACU				





CONFORMACION DE 26 ODPE EN 14 REGIONES

N°	ODPE	SEDE	DEPARTAMENTO	PROVINCIA	UBIGEO	DISTRITO		
				EL DORADO	211001	SAN JOSE DE SISA		
					211002	AGUA BLANCA		
					211003	SHATOJA		
					211004	SAN MARTIN		
					211005	SANTA ROSA		
			AMAZONAS			CODORCANQUI	010601	NIEVA
							010602	RIO SANTIAGO
							010603	EL CENEPÁ
							180101	CHAUPIMARCA
							180103	HUACHON
19	PASCO	CHAUPIMARCA	PASCO	PASCO	180104	HUARIACA		
					180105	HUAYLLAY		
					180106	NINACACA		
					180107	PALLANCHACRA		
					180108	PAUCARTAMBO		
					180109	SAN FRANCISCO DE ASIS DE YARUSYACAN		
					180110	SIMON BOLIVAR		
					180111	TICLACAYAN		
					180112	TINYAHUARCO		
					180113	VICCO		
					180114	YANACANCHA		
					DANIEL ALCIDES CARRION	180201	YANAHUANCA	
						180202	CHACAYAN	
						180203	GOYLLARISQUIZGA	
180204	PAUCAR							
180205	SAN PEDRO DE PILLAO							
180206	SANTA ANA DE TUSI							
180207	TAPUC							
180208	VILCABAMBA							
OXAPAMPA	180301	OXAPAMPA						
	180302	CHONTABAMBA						
	180303	HUANCABAMBA						
	180304	PUERTO BERMUDEZ						
	180305	VILLA RICA						
	180306	POZUZO						
	180307	PALCAZU						
	180308	CONSTITUCION						
				PUNO	200101	PUNO		
					200102	ACORA		
					200103	ATUNGOLLA		
					200104	CAPACHICA		
					200105	COATA		
					200106	CHUCUITO		
					200107	HUATA		
					200108	MAÑAZO		
					200109	PAUCARCOLLA		
					200110	PICHACANI		



CONFORMACION DE 26 ODPE EN 14 REGIONES

N°	ODPE	SEDE	DEPARTAMENTO	PROVINCIA	URBIGO	DISTRITO				
20	PUNO	PUNO	PUNO		200111	SAN ANTONIO				
					200112	TIQUILLACA				
					200113	VILQUE				
					200114	PLATERIA				
					200115	AMANTANI				
				CHUCUITO	200401	JULI				
					200402	DESAGUADERO				
					200403	HUACULLANI				
					200406	PISACOMA				
					200407	POMATA				
					200410	ZEPITA				
					200412	KELLUYO				
				YUNGUYO	201001	YUNGUYO				
					201002	UNICACHI				
					201003	ANAPIA				
					201004	COPANI				
					201005	CUTURAPI				
					201006	OLLARAYA				
					201007	TINICACHI				
				EL COLLAO	201201	ILAVE				
					201202	PILCUYO				
					201203	SANTA ROSA				
					201204	CAPASO				
					201206	CONDURIRI				
				21	SAN ROMAN	JULIACA	PUNO	HUANCANE	200501	HUANCANE
									200502	COJATA
200504	INCHUPALLA									
200506	PUSI									
200507	ROSASPATA									
200508	TARACO									
200509	VILQUE CHICO									
200511	HUATASANI									
LAMPA	200601	LAMPA								
	200602	CABANILLA								
	200603	CALAPUJA								
	200604	NICASIO								
	200605	OCUVIRI								
	200606	PALCA								
	200607	PARATIA								
200608	PUCARA									
200609	SANTA LUCIA									
200610	VILAVILA									
MELGAR	200701	AYAVIRI								
	200702	ANTAUTA								
	200703	CUPI								
	200704	LLALLI								
	200705	MACARI								





CONFORMACION DE 26 ODPE EN 14 REGIONES

N°	ODPE	SEDE	DEPARTAMENTO	PROVINCIA	UBICEO	DISTRITO
22	SANTA	NUEVO CHIMBOTE	ANCASH		200706	NUÑO
					200707	ORURILLO
					200708	SANTA ROSA
					200709	UMACHIRI
				SAN ROMAN	200901	JULIACA
					200902	CABANA
					200903	CABANILLAS
					200904	CARACOTO
				MOHO	201301	MOHO
					201302	CONIMA
					201303	TILALI
					201304	HUAYRAPATA
				CASMA	020501	CASMA
					020502	BUENA VISTA ALTA
					020503	COMANDANTE NOEL
				PALLASCA	020506	YAUTAN
021001	CABANA					
021002	BOLOGNESI					
021003	CONCHUCOS					
021004	HUACASCHUQUE					
021005	HUANDOVAL					
021006	LACABAMBA					
021007	LLAPO					
021008	PALLASCA					
021009	PAMPAS					
SANTA	021010	SANTA ROSA				
	021011	TAUCA				
	021301	CHIMBOTE				
	021302	CACERES DEL PERU				
	021303	MACATE				
	021304	MORO				
	021305	NEPEÑA				
	021306	SAMANCO				
	021307	SANTA				
	021308	COISHCO				
HUARMEY	021309	NUEVO CHIMBOTE				
	021901	HUARMEY				
	021902	COCHAPETI				
	021903	HUAYAN				
	021904	MALVAS				
TACNA	021905	CULEBRAS				
	220101	TACNA				
	220102	CALANA				
	220104	INCLAN				
	220107	PACHIA				
	220108	PALCA				
220109	POCOLLAY					



CONFORMACION DE 26 ODPE EN 14 REGIONES

N°	ODPE	SEDE	DEPARTAMENTO	PROVINCIA	UBIGEO	DISTRITO				
23	TACNA	TACNA	TACNA		220110	SAMA				
					220111	ALTO DE LA ALIANZA				
					220112	CIUDAD NUEVA				
					220113	CORONEL GREGORIO ALBARRACIN LANCHIPA				
				TARATA	220201	TARATA				
					220205	HEROES ALBARRACIN				
					220206	ESTIQUE				
					220207	ESTIQUE PAMPA				
					220210	SITAJARA				
					220211	SUSAPAYA				
					220212	TARUCACHI				
					220213	TICACO				
					JORGE BASADRE	220301	LOCUMBA			
				220302		ITE				
				220303		ILABAYA				
				CANDARAVE	220401	CANDARAVE				
					220402	CAIRANI				
					220403	CURIBAYA				
					220404	HUANUARA				
220405	QUILAHUANI									
220406	CAMILACA									
24	TAMBOPATA	TAMBOPATA	MADRE DE DIOS	TAMBOPATA	160101	TAMBOPATA				
					160102	INAMBARI				
					160103	LAS PIEDRAS				
					160104	LABERINTO				
				MANU	160201	MANU				
					160202	FITZCARRALD				
					160203	MADRE DE DIOS				
					160204	HUEPETUHE				
				TAHUAMANU	160301	ÑAPARI				
					160302	IBERIA				
					160303	TAHUAMANU				
					230101	TUMBES				
					230102	CORRALES				
25	TUMBES	TUMBES	TUMBES	TUMBES	230103	LA CRUZ				
					230104	PAMPAS DE HOSPITAL				
					230105	SAN JACINTO				
					230106	SAN JUAN DE LA VIRGEN				
					CONTRALMIRANTE VILLAR	230201	ZORRITOS			
						230202	CASITAS			
				230203		CANOAS DE PUNTA SAL				
				ZARUMILLA	230301	ZARUMILLA				
					230302	MATAPALO				
					230303	PAPAYAL				
					230304	AGUAS VERDES				
									070401	CALCA
									070402	COYA



CONFORMACION DE 26 ODPE EN 14 REGIONES

N°	ODPE	SEDE	DEPARTAMENTO	PROVINCIA	UBIGEO	DISTRITO
26	URUBAMBA	URUBAMBA	CUSCO	CALCA	070403	LAMAY
					070404	LARES
					070405	PISAC
					070406	SAN SALVADOR
					070407	TARAY
					070408	YANATILE
				LA CONVENCION	070901	SANTA ANA
					070902	ECHARATE
					070903	HUAYOPATA
					070904	MARANURA
					070905	OCOBAMBA
					070906	SANTA TERESA
					070907	VILCABAMBA
					070908	QUELLOUNO
					070909	KIMBIRI
					070910	PICHARI
				URUBAMBA	071301	URUBAMBA
					071302	CHINCHERO
					071303	HUAYLLABAMBA
					071304	MACHUPICCHU
071305	MARAS					
071306	OLLANTAYTAMBO					
071307	YUCAY					
TOTAL					1104	

Fuente: OFICIO 11627-2014-SG-JNE  
 Fecha: 06/11/2014

